

ŽUPANIJSKA UPRAVA ZA CESTE

Barilović, Belajske Poljice

Poslovni park Karlovac 1/A

47250 DUGA RESA

**IZVEDBENI PROGRAM
ZIMSKE SLUŽBE ZA ŽUPANIJSKE I LOKALNE CESTE
NA PODRUČJU KARLOVAČKE ŽUPANIJE
2020/2021. g.**



Listopad, 2020. g.

SADRŽAJ:

1.UVOD.....	3
2. ORGANIZACIJSKA SHEMA USTROJA, NADLEŽNOST I ODGOVORNOST IZVOĐAČA RADOVA ZIMSKE SLUŽBE	4
3.PRIPREMNI RADOVI	5
4. RASPORED MJESTA STALNE PRIPRAVNOSTI	6
4.1. Mjesta stalne pripravnosti.....	7
5. KARTA CESTOVNE MREŽE S OZNAČENIM RAZINAMA PREDNOSTI I POLAZNIM ZAVRŠNIM TOČKAMA DJELOVANJA ZIMSKE SLUŽBE.....	8
6. PODJELA CESTA PO MJESTIMA PRIPRAVNOSTI, SEKTORIMA I RAZINAMA PREDNOSTI.....	9
7. RASPORED MEHANIZACIJE, OPREME, MATERIJALA ZA POSIPAVANJE TE RADNE SNAGE POTREBNE ZA IZVOĐENJE RADOVA ZIMSKE SLUŽBE... ..	27
7.1. Mehanizacija i oprema.....	27
7.2. Radna snaga.....	29
7.3. Materijal za posipavanje.....	29
8. RASPORED DEŽURSTAVA, OBVEZNE PRISUTNOSTI, STUPNJEVI PRIPRAVNOSTI TE RASPORED RADNIH SKUPINA.....	30
8.1. Raspored dežurstava i obvezne prisutnosti.....	30
8.2. Stupnjevi pripravnosti.....	31
8.3. Obveze izvoditelj radova u I stupnju pripravnosti.....	32
8.4. Obveze izvoditelja radova u II,III i IV stupnju pripravnosti.....	33
9. MJESTA I NAČIN ISKLJUČIVANJA POJEDINIHR VRSTA VOZILA U ZIMSKIM UVJETIMA.....	34
10. NAČIN PRIKUPLJANJA PODATAKA I SHEMA OBAVJEŠTAVANJA O STANJU I PROHODNOSTI CESTA.....	34
11. NADZOR I KONTROLA PROVOĐENJA ZIMSKE SLUŽBE.....	35
12. PROCJENA TROŠKOVA ZIMSKE SLUŽBE	37
13. SUSTAV VEZA.....	38
14. PRILOZI	38

1. U V O D

Ovim «Izvedbenim programom zimske službe za županijske i lokalne ceste na području **Karlovačke županije» određuju se obveze i način djelovanja izvođača radova „Zajednica ponuditelja: SA BIŠĆAN d.o.o., Mežnar – građevinske usluge, Niskogradnja d.o.o. i GMTT Lešćanec (u daljnjem tekstu „Zajednica ponuditelja“).**

kojoj je Županijska uprava za ceste Karlovac kao upravitelj županijskih i lokalnih cesta na području Karlovačke županije, na temelju provedenog natječaja i potpisanog Ugovora broj: 01-1475/2020. u Bariloviću od 16.10.2020. povjerala obavljanje poslova zimske službe na županijskim i lokalnim cestama na području Karlovačke županije. Radove zimske službe obavljat će izvođač radova „Zajednica ponuditelja“ koja će biti i koordinator svih podugovaratelja u zimskoj službi.

Zimska služba je pojam i uobičajeni izraz za cijeli niz radnji, mjera, postupaka i aktivnosti u zimskom razdoblju, koje imaju zadaću osigurati mogućnost odvijanja prometa na cestama uz najveću moguću sigurnost sudionika u prometu i prihvatljive troškove.

U zimskom razdoblju koje, u pravilu, traje od 15. studenog tekuće godine do 15. travnja slijedeće godine, održavanje cesta provodi se isključivo u skladu s Izvedbenim programom zimske službe.

Na području Karlovačke županije prema Odluci o razvrstavanju javnih cesta (N.N. 103/17, 103/18.) imamo ukupno 1.058,60 km cesta, od toga županijskih 498,78 km i lokalnih 559,82 km.

Zakonska regulativa :

- Zakon o cestama (N.N. 84/11, 22/13, 54/13, 148/13, 92/14, 110/19)
- Zakon o sigurnosti prometa na cestama (N.N.67/08, 48/10, 74/11, 80/13, 158/13, 92/14 i 64/15, 108/18, 70/19, 42/20)
- Pravilnik o održavanju cesta (NN. 90/14)
- Odluka o razvrstavanju javnih cesta (N.N. 103/17, 103/18)

Izvedbeni program zimske službe sadrži :

- organizacijsku shemu ustroja, nadležnosti i odgovornost izvođača radova zimske službe
- raspored mjesta stalne pripravnosti

- karta cestovne mreže s označenim razinama prednostima i polaznim i završnim točkama djelovanja zimske službe
- raspored mehanizacije, opreme, materijala za posipavanje te radne snage potrebne za izvođenje planiranih radova
- raspored dežurstva, obvezne prisutnosti, stupnjeve pripravnosti te raspored radnih skupina
- način posipavanja protiv poledice i uklanjanja snijega
- mjesta i način isključivanja pojedinih vrsta vozila u zimskim uvjetima
- način prikupljanja podataka i shema obavještanja o stanju i prohodnosti javnih cesta
- procjenu troškova zimske službe

2. ORGANIZACIJSKA SHEMA USTROJA, NADLEŽNOST I ODGOVORNOST IZVOĐAČA RADOVA ZIMSKE SLUŽBE

Zimska služba izvoditelja radova „Zajednica ponuditelja“ počinje s izvršenjem obveza definiranih ovim Izvedbenim planom dana 15.11.2020. godine te završava u pravilu sa 15.04.2021. godine.

- Odluku o uvođenju ili promjenama pojedinog stupnja pripravnosti donosi Stožer zimske službe odnosno odgovorne osobe Izvođača radova „Zajednica ponuditelja“ u dogovoru sa Ravnateljem Županijske uprave za ceste.

Za organizaciju zimske službe organizira se stožer zimske službe izvoditelja radova „Zajednica ponuditelja“, kojeg čine:

Ime i Prezime	Funkcija	Adresa stana	Telefoni
Alenko Bišćan SA BIŠĆAN D.O.O	Rukovoditelj Stožera ZS	Podvožić16,Podvožić	091/513-7115
Denis Barešić MEŽNAR GRAĐEVINSKE USLUGE	član	Naselje Gaza 22, 47000 Karlovac	091/500-1851
Dražen Matijašić NISKOGRADNJA D.O.O	član	Slapno 100, Ozalj	091/364-1830
Marijan Leščanec GMTT LEŠĆANEC	član	Vrškovac 1D, OZALJ	098/9211-676

Zadatak stožera zimske službe jest:

1. organiziranje izvršenja pripremnih radova ovog Izvedbenog plana zimske službe,
2. po odobrenju Izvedbenog plana od strane Naručitelja radova Županijske uprave za ceste Karlovac upoznati suradnike te nadležne institucije i tijela o organizaciji rada zimske službe 2020/2021., te obvezama izvoditelja radova,
3. odrediti stalna mjesta pripravnosti,
4. osigurati potrebni broj mehanizacije, djelatnika, materijala za posipavanje cesta i njihov razmještaj po stalnim mjestima pripravnosti te dislociranim punktovima
5. utvrditi raspored dežurstava,
6. utvrditi suradnju sa drugim tvrtkama koje održavaju ceste o točkama granica
7. utvrditi suradnju sa drugim tvrtkama koje obavljaju ostale radove redovnog održavanja za ŽUC Karlovac
8. utvrditi održavanje graničnih prijelaza prema posebnom nalogu Naručitelja.

Provedba obveza definiranih ovim Izvedbenim planom zimske službe na svim županijskim i lokalnim cestama na području Karlovačke županije, osigurava se putem stalnih mjesta pripravnosti kojima rukovode odgovorne osobe izvoditelja radova „Zajednice ponuditelja“ sukladno utvrđenom rasporedu.

Za vrijeme trajanje zimske službe svakodnevno je organizirano dežurstvo od 0-24 sata, u stalnim mjestima pripravnosti i u centralnom dežurstvu ,a svrha istoga je prijenos informacija sa terena, te povratno davanje naloga u cilju rješavanja zadataka u slučajevima zatvaranja dionica, koncentracije operativnih sredstava i slično.

Izvoditelj radova „Zajednica ponuditelja“ snosi odgovornost za štetne nastale Naručitelju, korisnicima javnih cesta na koje se odnosi ovaj Izvedbeni program zimske službe, ukoliko nije ispunio svoje obveze iz Izvedbenog plana zimske službe.

3. PRIPREMNI RADOVI

U vremenu do početka rada zimske službe izvoditelji radova „Zajednica ponuditelja“ će obaviti slijedeće pripreme radove :

- izrada prijedloga Izvedbenog programa zimske službe 2020/2021 zajedno sa ŽUC-om
- pregled i popravak mehanizacije i priključaka uključujući i podugovaratelje
- pregled i uređenje mjesta pripravnosti i mehanizacije zajedno sa nadzornom službom ŽUC-a

Nakon odobrenja Izvedbenog plana zimske službe Naručitelj će :

- organizirati radni sastanak sa svim predstavnicima izvoditelja radova „Zajednica ponuditelja“ na redovnom održavanju županijskih i lokalnih cesta Karlovačke županije radi usklađenja rada zimske službe za područje Karlovačke županije
- organizirati radni sastanak sa policijom, predstavnicima organa uprave (granični prijelazi) i dr. radi upoznavanja sa Planovima zimske službe
- postaviti dopunsku prometnu signalizaciju prilagođenu zimskim uvjetima
- postaviti znakove u zimskim uvjetima (znakovi A 28, A 20 i B 45 i sl.) na mostovima, nadvožnjacima, kroz šumska područja (ustaljene lokacije) po posebnom izrađenom prijedlogu Naručitelja.

Izvoditelj je dužan upoznati svoje djelatnike sa Izvedbenim planom zimske službe 2020/2021.

4. RASPORED MJESTA STALNE PRIPRAVNOSTI - 4 mjesta stalne pripravnosti

Da bi funkcioniranje zimske službe bilo što efikasnije na temelju raspoloživih organizacijskih mogućnosti organizira se određeni broj stalnih mjesta pripravnosti. Ta mjesta se nalaze u četiri sektora (Sektor Duga Resa, Sektor Ogulin, Sektor Slunj i Sektor Ozalj) i u njima je uspostavljeno dežurstvo svakodnevno za vrijeme trajanja zimske službe od 0-24 sata, po potrebi.

Dežurstvo je organizirano u stalnim mjestima pripravnosti i u centralnom dežurstvu u sjedištu poduzeća MEŽNAR-građevinske usluge, Mala Švarča 210, 47000 Karlovac, svakodnevno za vrijeme trajanja zimske službe od 0-24 sata, na sljedećim telefonima :

Mobiteli: Sektor D.Resa 091/ 612-9750
Sektor Ogulin 091/ 600-1857
Sektor Ozalj 098/ 9211-676
Sektor Slunj 091/ 215-0309

Centralno Dežurstvo:
Tel/fax: 047 / 434 - 017

Putem dežurnih službi prenose se informacije sa terena, a povratno daju nalazi u cilju rješavanja zadataka u slučajevima zatvaranja dionica, koncentracije operativnih sredstava i slično.

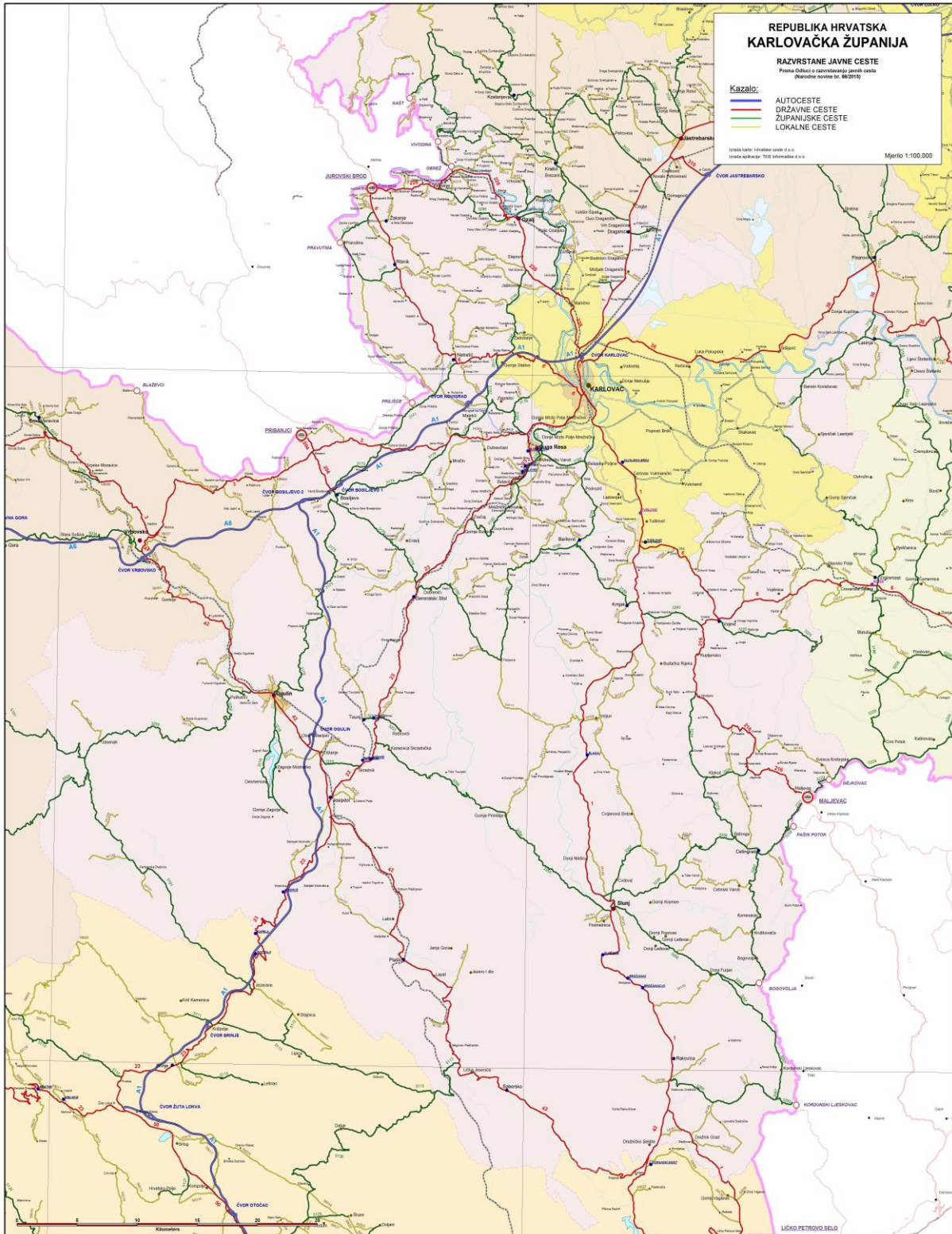
Dežurstvo zimske službe tvrtke predviđeno je za slučaj izvanrednih događaja na cestama koje nisu u mogućnosti realizirati službe dežurstva na nižoj razini.

4.1. Mjesta stalne pripravnosti

R. br.	Mjesta pripravnosti	Funkcija	Ime i prezime	Adresa	Mjesto	tel/mob (posao)	fax (posao) ili email
1.	SEKTOR DUGA RESA Podvožić 16, Podvožić	VODITELJ	Goran Mutić	Marina Držića 11	Karlovac	091/612-9750	goran.mutic@sa-biscan.com
		voditelj smjene	Goran Mutić	Marina Držića 11	Karlovac	091/612-9750	
		voditelj smjene	Stjepan Starešinčić	Tuškani 6c	Karlovac	091/113-7116	
		voditelj smjene	Zlatko Bišćan	Barilovički Cervoac 32	Barilović	091/413-7115	
2.	SEKTOR OGULIN Mala Švarča 210, Karlovac	VODITELJ	Denis Tomičić	Mračin 67 b	Duga Resa	091/600-1857	denis.tomicic@meznar.hr
		voditelj smjene	Denis Tomičić	Mračin 67 b	Duga Resa	091/600-1857	
		voditelj smjene	Hrvoje Fudurić	Donji Zvečaj 38	Duga Resa	091/401-1852	
		voditelj smjene	Sanja Željковиć	Donje Mrzlo Polje 156	Duga Resa	091/600-1859	
3.	SEKTOR OZALJ Vrškovac 1D, Ozalj	VODITELJ	Marijan Leščanec	Vrškovac 1D	Ozalj	098/9211-676	gmtt.lescanec@gmail.com
		voditelj smjene	Marijan Leščanec	Vrškovac 1D	Ozalj	098/9211-676	
		voditelj smjene	Tomica Cindrić	Kolodvorski odvojak 8	Ozalj	099/646-0812	
		voditelj smjene	Marijo Nujić	Ivice Drmića 16	Zagreb	099/646-0808	
4.	SEKTOR SLUNJ Prilaz Kozjači 13, Karlovac	VODITELJ	Boris Jakšić	Sarajevska 8A	Karlovac	091/215-0309	boris.niskogradnja@gmail.com
		voditelj smjene	Boris Jakšić	Sarajevska 8A	Karlovac	091/470-0266/Mladen	
		voditelj smjene	Mladen Palajsa	Trg kralja Tomislava 5	Duga Resa	091/303-6066/Maras	
		voditelj smjene	Juraj Maras	Jakšići 13	Karlovac		

Mjesta stalne pripravnosti, kojima rukovode voditelji smjene, imaju zadaću obaviti radove zimske službe definirane ovim Izvedbenim programom u okviru mjesta stalnog dežurstva a sve prema Popisu županijskih i lokalnih cesta na području Karlovačke županije po razinama prednosti te po mjestima pripravnosti koji se nalazi se kao prilog u ovom Izvedbenom planu zimske službe.

5. KARTA CESTOVNE MREŽE S OZNAČENIM RAZINAMA PREDNOSTI I POLAZNIM I ZAVRŠNIM TOČKAMA DJELOVANJA ZIMSKO SLUŽBE



6. PODJELA CESTA PO MJESTIMA PRIPRAVNOSTI, SEKTORIMA I RAZINAMA PREDNOSTI

1. STALNO MJESTO PRIPRAVNOSTI SEKTOR DUGA RESA

Općina Barilović

III. razina prednosti

broj ceste	dionica	dužina		
3183	Belavići-Bukovlje-Zvečaj	8,7	-	8,7
3184	Duga Resa-Belajske Poljice	4,5	-	4,5
3185	A.G.Grada Karlovca-Siča-Lučica	17,3	-	17,3
34o7o	Ž 3183-Mrežnički Novaki-L34080	4,7	-	4,7
34o77	A.G.Grada Karlovca-Ladvenjak-Bel. Poljice	2,7	-	2,7
34o78	Mrež. Varoš-Mrež. Brig	3,7	-	3,7
34o8o	Ž3185(Belaj)-B.Selo-Leskovac B.(L34070)	6,0	-	6,0
34o81	Leskovac Baril.-Barilović	2,8	-	2,8
34o82	Ž 3185-Velemerić-most Malići	3,2	-	3,2
		53,6	-	53,6

IV. razina prednosti

3185	Lučica-Perjasica-Svojič	10,0	-	10,0
3189	Barilović-Dugi Dol	2,8	-	2,8
34o69	Mrež. Brig-Bošt	2,2	-	2,2
34o79	Ž 3184-Pećurkovo Brdo-L34080	1,8	-	1,8
341o7	Venac Barilovićki-Siča(Ž 3185)	3,3	-	3,3
341o8	Ž 3185-Žabljak	2,6	-	2,6
		22,7	-	22,7

V. razina prednosti

3185	Perjasica-Mateško Selo	-	2,3	2,3
34o8o	Leskovac B.(L34070)-Šćulac(Ž3185)	-	2,1	2,1
3411o	Svojič-Ž 3185	0,8	2,1	2,9
34111	Perjasica-Polj	0,4	6,6	7,0
		1,2	13,1	14,3

Općina Bosiljevo-Generalski Stol

III. razina prednosti

broj	dionica	dužina		
3174	Bosiljevo-Vodena Draga	8,2	-	8,2
3175	Bosiljevo-Grabrk	8,4	-	8,4
3176	Orišje-Generalski Stol	11,4	-	11,4
3185	Mateško Selo-Gen. Stol(D 23)	7,8	-	7,8
34o55	Pribanjci-Žubrinci-D 3	4,6	-	4,6
		40,4	-	40,4

IV. razina prednosti

3175	Grabrk-Trošmarija	4,9	-	4,9
3175	Vukova Gorica(D 3)-Bosiljevo	6,1	-	6,1
34o54	Fratrovci-D 3	1,0	-	1,0
34o57	Hrsina-Bosiljevo	2,2	-	2,2
34o58	Tomašići-Radočaji	2,1	-	2,1
341o2	Grabrk-Skukani	3,0	-	3,0
341o3	Duga Gora-Gen. Stol	5,6	-	5,6
341o6	Jankovo Selište-Kejići	3,3	-	3,3
341o7	Ž 3185-Brest-Petrunići	3,3	-	3,3
58o4o	Ponikve-Malik	8,1	-	8,1
		39,6	-	39,6

Grad Duga Resa-Općina Netretić

III. razina prednosti

broj ceste	dionica	dužina		
3141	Netretić-Vukova Gorica	10,2	-	10,2
3142	D.Stative-Novigrad-Jarče Polje	9,0	-	9,0
3174	Vodena Draga-Jarče Polje	3,4	-	3,4
3179	Novigrad-Zagradci-A.G.Grada Karlovca	5,4	-	5,4
318o	Zagradci-Duga Resa	2,8	-	2,8
3181	A.G.Grada Karlovca-D.M.Polje-D.Resa(ŽC 3184)	4,4	-	4,4
3182	Duga Resa-Belavići	3,9	-	3,9
34061	D3-Mračin	2,9	-	2,9
34o62	Vodena Draga-Lipa-Zvečaj	6,8	-	6,8
		48,8	-	48,8

IV. razina prednosti

34o26	Mrzljaki-Ladešić Draga	13,2	-	13,2
34o33	D 6-Netretić-Pišćetke	6,3	-	6,3
34o34	L 34o33-Završje	3,0	-	3,0
34o36	Vel. Modruš Potok-D 6	1,2	-	1,2
34o37	Netretić-Vinski Vrh	4,3	-	4,3
34o56	gr. Slovenije-Prilišće	0,7	-	0,7
34o59	Kučevice-čvor Novigrad	2,2	-	2,2
34o60	Straža-Jarče Polje	1,7	-	1,7
34o61	Mračin-Gradište-Lipa	4,5	-	4,5
34o63	Frketić Selo-Dubravci	0,8	-	0,8
34o64	Dubravci-Dubravčani-Kozalj Vrh-V. Mrežnički	4,7	-	4,7
34o65	Lišnica-D 3	0,6	-	0,6
34o66	Skupica-Ž 3179	0,8	-	0,8
34o67	Grščaki-D 23	2,2	-	2,2
34o68	Belavići-Galovići	1,5	-	1,5
		-----		-----
		47,7	-	47,7
		-----		-----

Napomena:

Na navedenim cestama koristiti sol za posipavanje:

ŽC 3180	DVD Stara Sela- Duga Resa (D 3)	1,4 km
ŽC 3181	A.G Grada Karlovca D.M. Polje-Duga Resa (Ž 3182)	4,4 km
ŽC 3182	D 23-Duga Resa-Belavići (D 23)	3,9 km
ŽC 3183	most Belavići(Ž 3182)-L 34078, most Zvečaj(Ž3183-D23)	0,5 km
ŽC 3184	Duga Resa-Belaj. Poljice (Ž 3185)	4,5 km
ŽC 3185	A.G.Grada Karlovaca-Belaj. Poljice (Ž 3184)	2,1 km
LC 34078	Mrežnički Varoš-Mrežnički Brig	3,7 km

Općina Vojnić-Krnjak

III. razina prednosti

broj ceste	d i o n i c a	dužina		
3189	Dugi Dol-Krnjak	5,9	-	5,9
3290	Krnjak-Kolarić	5,7	-	5,7
34o82	A.G.Grada Karlovca-most Malići	2,0	-	2,0
34o91	Utinja-Utinja Vrelo-Vojišnica	9,2	-	9,2
34o93	Živković Kosa-Bukovica(A.G.Grada Klč)	7,7	-	7,7
34o95	Utinja Vrelo-Malešević Selo	4,9	1,2	6,1
34125	Grabovac-Žarište	1,6	-	1,6
		37,0	1,2	38,2

IV. razina prednosti

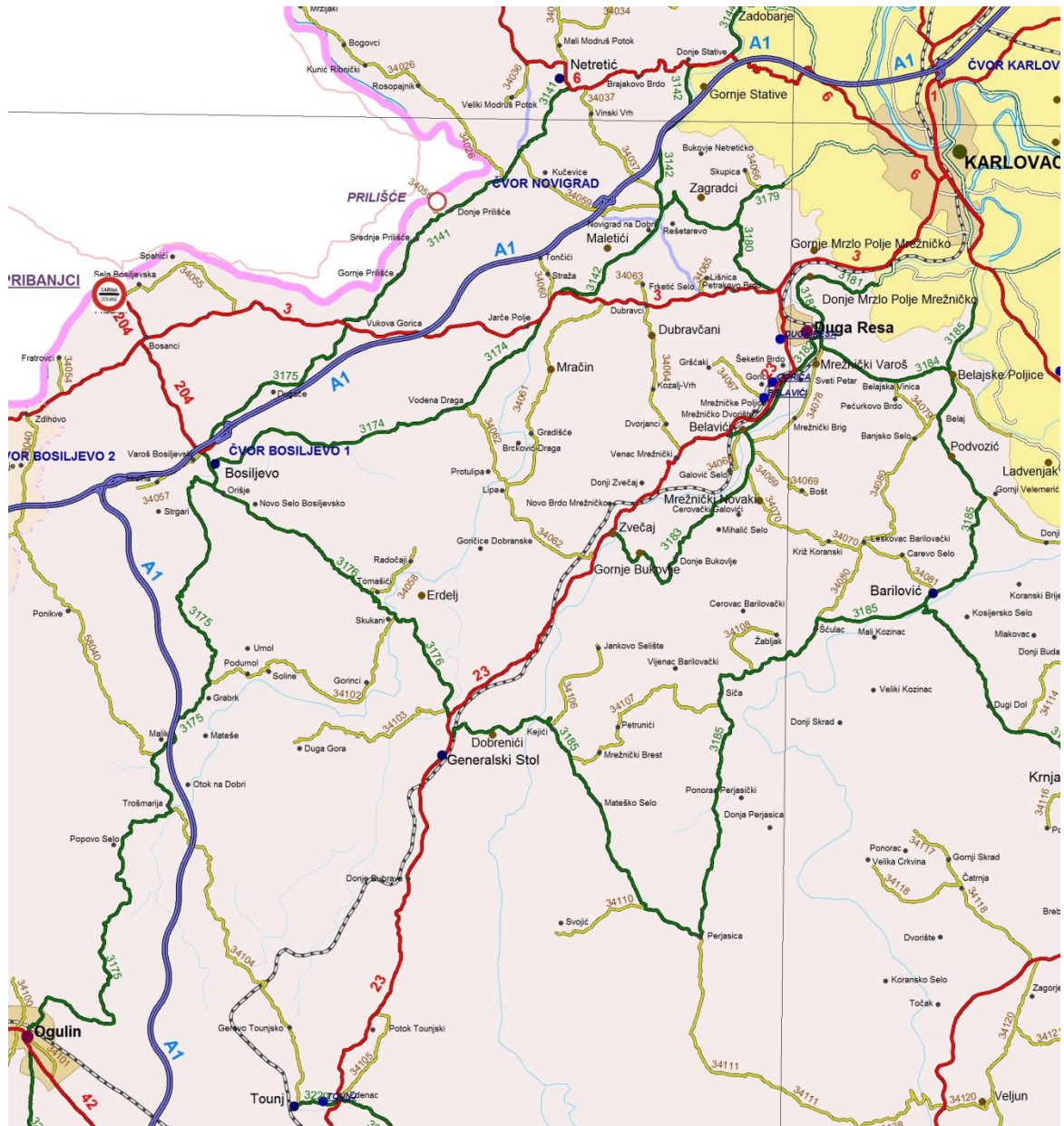
34o94	A.G.Grada Karlovca-Zimić	1,4	-	1,4
34113	Mlakovac-Donji Budački	2,1	-	2,1
34114	Dugi Dol-D.Budački	3,7	-	3,7
		7,2	0	7,2

V. razina prednosti

34116	Krnjak-Podgorje	1,7	-	1,7
34127	Biljeg-Muljava	2,6	2,8	5,4
		4,3	2,8	7,1

Σ ukupno = 319,6 km

1. MJESTO STALNE PRIPRAVNOSTI SEKTOR DUGA RESA



Mjesto stalne pripravnosti: **DUGA RESA**

	DRŽAVNE CESTE	II, III, IV i V razine prednosti
	ŽUPANIJSKE CESTE	
	LOKALNE CESTE	
	AUTO CESTE	

2. STALNO MJESTO PRIPRAVNOSTI SEKTOR OGULIN

Grad Ogulin

III. razina prednosti

broj ceste	dionica	dužina		
3175	Trošmarija-Ogulin	12,6	-	12,6
3218	Ogulin-Zagorje	10,2	-	10,2
3254	Jasenak-Puškarici	23,0	-	23,0
34100	Drenovac-Bukovnik	3,3	-	3,3
34101	Ul. B. Frankopana	1,6	-	1,6
34128	Vrelo-Jasenak	5,3	-	5,3
		56,0	-	56,0

IV. razina prednosti

3219	Salopek Selo-Desmerice	6,9	-	6,9
5191	Jasenak-Drežnica-gr. županije	19,9	-	19,9
34098	Vitunj-Puškarici	5,5	-	5,5
34099	L 34098-Hreljin	2,4	-	2,4
34132	Potok Musulinski-Bjelsko	1,9	-	1,9
58036	Kučaj-Okruglica	2,2	-	2,2
		38,8	-	38,8

V. razina prednosti

5094	Stalak-Jasenak	8,3	-	8,3
5191	Jasenak-gr. županije	0	6,0	6,0
34129	Krakar-Radojčići	2,0	-	2,0
34130	Tomići-Trbovići	3,5	-	3,5
34131	Drežnica-Podbitoraj	2,4	-	2,4
		16,2	6,0	22,2

Općina Tounj-Josipdol-Saborsko-Plaški

III. razina prednosti

broj ceste	dionica	dužina		
322o	Tounj-D 23	1,3	-	1,3
3221	Tounj-Rebrovići	2,3	-	2,3
3255	Oštarije-Skradnik	3,6	-	3,6
3256	Kukača-Kamenica- Tržić(most)	11,5	-	11,5
341o4	Trošmarija-Tounj	11,1	-	11,1
34134	Oštarije-Oštarije ŽP	2,3	-	2,3
34135	Josipdol-Čakovac	4,3	-	4,3
34136	Josipdol-Salopeki	7,8	-	7,8
		44,2	-	44,2

IV. razina prednosti

5113	Lička Jasenica-gr.Županije	6,2	-	6,2
341o5	Potok Tounjski-Zdenac	2,2	1,0	3,2
34133	Zagorje-Oštarije	3,9	-	3,9
34137	Munjava-Cerovnik-Plaški	13,1	-	13,1
34148	Janja Gora-Plavča Draga	3,7	-	3,7
3415o	ŽP Blata-D 42	1,5	-	1,5
		30,6	1,0	31,6

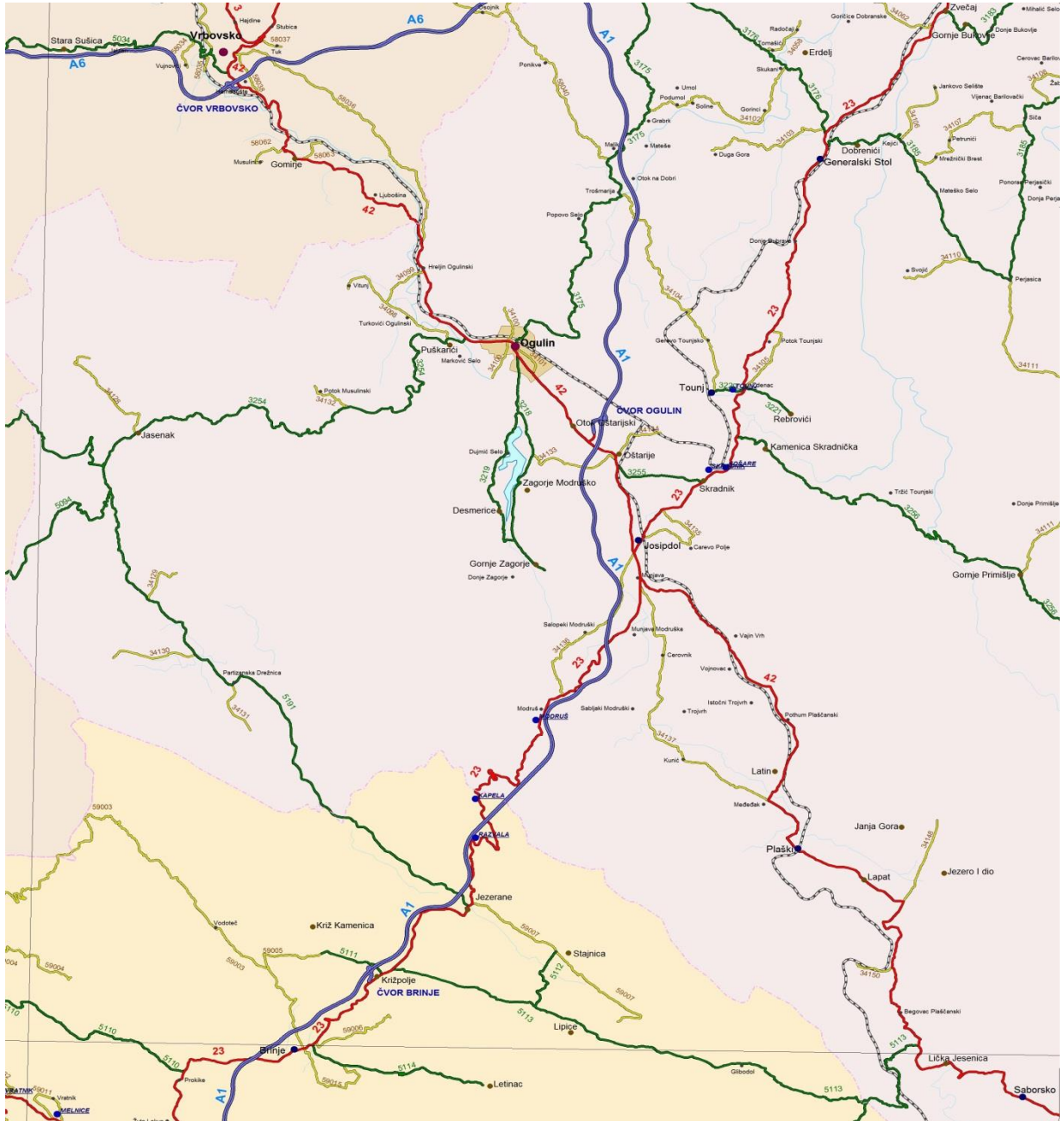
Σ ukupno = 192,8 km

Napomena:

Na navedenim cestama koristiti sol za posipavanje:

ŽC 3175	od table Ogulin(Žegar)-D 42	1,2 km
ŽC 3218	Ogulin (D 42)-Salopek Selo (Ž 3219)-Sabljak Selo (L 34133)	4,2 km
LC 341oo	Drenovac-Bukovnik	3,3 km
LC 341o1	D 42-Frankopanska-D 42	1,6 km

2. MJESTO STALNE PRIPRAVNOSTI SEKTOR OGULIN



Mjesto stalne pripravnosti: **OGULIN**

	DRŽAVNE CESTE
	ŽUPANIJSKE CESTE
	LOKALNE CESTE
	AUTO CESTE

II, III, IV i V razine prednosti

3. STALNO MJESTO PRIPRAVNOSTI SEKTOR O Z A L J

Žumberak

III. razina prednosti

broj ceste	d i o n i c a	dužina		
3o96	Visoče-Petruš Vrh	8,0	-	8,0
3o97	Kamanje-Vivodina-Dvorište	12,2	-	12,2
3273	gr. Slovenije-Magovci	3,1	-	3,1
34oo1	Brezovica-Badovinci	13,5	-	13,5
34oo9	Ž3097-Vrškovac	2,9	-	2,9
		39,7	-	39,7

IV. razina prednosti

34oo2	Sekulići-Radatovići	3,1	-	3,1
34oo3	Dragoševci-gr. Slovenije	3,8	-	3,8
34oo4	Ž 3273-Kašt-Brašljevica	4,1	-	4,1
34o11	Ž 3o97-Obrež-Lović Prekriški-Ž 3o97	7,2	-	7,2
		18,2	-	18,2

V. razina prednosti

34oo2	Sv. Gera-Sekulići	-	5,4	5,4
		-	5,4	5,4

Grad Ozalj

III. razina prednosti

broj ceste	dionica			dužina
3o99	Vrhovac-Ž 3297	2,2	-	2,2
3143	Ozalj-Trg-G. Pokupje	10,5	-	10,5
3144	M.Erjavec-Jaškovo-D. Stative	8,2	-	8,2
3145	Ž 3144-most Dobra	0,2	-	0,2
3296	Kamanje-Police-Ozalj	8,3	-	8,3
3297	gr. žup. Zg.-Podbrežje-Ozalj(D 228)	4,1	-	4,1
34o28	Jaškovo-G. Pokupje	2,3	-	2,3
		35,8	-	35,8

IV. razina prednosti

34o13	Ferenci (L 34o11)-Vrhovac	5,5	-	5,5
34o14	L 34o13-Škaljevica	0,8	-	0,8
34o19	Preseka-Vel. Vrh(Ž 3296)	1,2	-	1,2
34o2o	Brlog- Ž 3296	1,1	-	1,1
34o21	D 228-Durlinci-Police(Ž 3296)	3,1	-	3,1
34o29	Donji Oštri Vrh-Ozalj	2,5	-	2,5
34o33	Piščetke-Grdun	4,0	-	4,0
34o34	Završje-Tomašnica	3,7	-	3,7
34040	A.G.G.Karlovc-G.Pokupje(D228)	0,3	-	0,3
		22,2	-	22,2

Općina Ribnik-Žakanje

III. razina prednosti

broj ceste	dionica	dužina		
3140	D 6-Pravutina	11,7	-	11,7
34006	Bubnjarci-D228	1,6	-	1,6
34027	Ž3140-Lipnik-D 6	2,8	-	2,8
34028	Ribnik-Jaškovo	13,2	-	13,2
34030	Vel. Erjavec-Svetice-M. Erjavec	7,2	-	7,2
		36,5	-	36,5

IV. razina prednosti

34005	Jurovo-D 6	1,6	-	1,6
34007	D 228-D. Bukovac-Žakanje	3,9	-	3,9
34017	D 228-Reštovo	1,4	-	1,4
34022	Mišinci-D 6	1,3	-	1,3
34023	Brihovo-Kohanjac-D 6	2,9	-	2,9
34024	D 6-Breznik-Jugovac	3,9	1,8	5,7
34167	Jurovo-Mišinci	0,7	-	0,7
34168	Novaki Lipnički – Gorica Lipnička – Pišćetke	4,2	-	4,2
		19,9	1,8	21,7

Općina Draganić

III. razina prednosti

broj ceste	dionica	dužina		
3146	A.G.Grada Karlovca-Lug (D1)	1,6	-	1,6
3150	Draganić (D1)-Lazina ŽP	2,3	-	2,3
31185	gr. Zag. žup.-Zorkovac-a.g. grada Karlovca	3,3	-	3,3
34038	Zorkovac lijevi-LC 31185	1,2	-	1,2
34039	LC 31185-A.G. Grada Karlovca-Budrovci (D 1)	4,4	-	4,4
34041	D1-želj. Kolodvor Draganići	1,3	-	1,3
		14,1	-	14,1

Općina Lasinja

III. razina prednosti

broj ceste	dionica	dužina		
3152	most Kupa-D. Štefanki	9,0	-	9,0
3153	Lasinja-B.Kovačevac-A.G.Grada Karlovca	9,2	-	9,2
3186	AG.Grada Karlovca-Lasinjski Sjeniĉak –A.G.G.Klc.	2,6	-	2,6
		20,8	-	20,8

IV. razina prednosti

34o49	Novo Selo Lasinjsko-Ž 3153	1,2	-	1,2
34o52	Dobrići-Crna Draga-Lasinja	8,5	-	8,5
34o53	Ž 3152-D. Štefanki	0,8	-	0,8
34o96	Banski Kovačevac-Sjeniĉak Las.	2,5	3,8	6,3
		13,0	3,8	16,8

Σ ukupno = 231,2 km

3. MJESTO STALNE PRIPRAVNOSTI SEKTOR OZALJ



Mjesto stalne pripravnosti: **OZALJ**

- DRŽAVNE CESTE
- ŽUPANIJSKE CESTE
- LOKALNE CESTE
- AUTO CESTE

II, III, IV i V razine prednosti

4. STALNO MJESTO PRIPRAVNOSTI SEKTOR S L U N J

Općina Cetingrad

III. razina prednosti

broj ceste	d i o n i c a	dužina		
3229	gr. Sisak-Maljevac	6,5	-	6,5
3258	Kremen-Pašin Potok	14,9	-	14,9
3266	Bogovolja-Cetingrad	13,7	-	13,7
327o	Klokoč-Gojkovac-Batnoga	6,8	-	6,8
3271	Maljevac-Pašin Potok	4,5	-	4,5
34164	Grabarska-Šiljkovača	3,4	-	3,4
		-----		-----
		49,8	-	49,8
		-----		-----

IV. razina prednosti

34141	Ponor-Žalčeva Kosa	2,0	-	2,0
34146	Ruševica-Cetingrad	5,9	-	5,9
34147	Ž 3258-Gnojnice-Bilo	8,8	-	8,8
34163	Tatar Varoš-G. Gnojnice	3,1	-	3,1
		-----		-----
		19,8	-	19,8
		-----		-----

V. razina prednosti

34146	Ž3224-Ruševica	0,9	0,3	1,2
34154	Salopek Luke-Kruškovača	-	3,7	3,7
		-----		-----
		0,9	4,0	4,9
		-----		-----

Općina Rakovica

III razina prednosti

broj ceste	d i o n i c a	dužina		
3269	Rakovica-N. Kršlja	9,1	-	9,1
34159	Drežnik- Grad-Lipovača	3,5	-	3,5
34160	Drežnik Grad-Sadilovac-Lipovača	6,4	2,4	8,8
34156	Rakovica (D 1)-Jelov Klanac	2,4	-	2,4
34158	Nova Kršlja	0,9	-	0,9
		22,3	2,4	24,7

IV razina prednosti

3267	Furjan-Kord. Ljeskovac	3,3	9,9	13,2
3269	Nova Kršlja-ŽC 3267	-	5,3	5,3
34157	Rakovica-Lipovac	5,2	-	5,2
34161	Čatrnja-Selište	2,1	-	2,1
		10,6	15,2	25,8

V razina prednosti

3267	Furjan-Kord. Ljeskovac	3,3	9,9	13,2
34155	Čuić Brdo-Furjan	7,0	-	7,0
		10,3	9,9	20,2

Grad Slunj

III. razina prednosti

broj ceste	d i o n i c a	dužina		
3256	Ž 34152-Slunj	0,9	-	0,9
3257	Obrovci-G. Taborište-Slunj (D 1)	6,0	-	6,0
3258	Slunj-Kremen	7,1	-	7,1
3266	Slunj-Furjan-Bogovolja	16,0	-	16,0
3303	D.Lađevac(Ž3266)-Videkić Selo-Bročanac(D1)	5,2	-	5,2
3414o	D. Nikšić-D. Taborište	4,6	-	4,6
34142	Obrovci-Gornja Glina-Kremen	4,5	-	4,5
34151	Vojni poligon-Slunj	1,9	-	1,9
34152	Podmelnice-D 1	1,9	-	1,9
34153	Slunj-Lumbardenik	3,8	-	3,8
		51,9	-	51,9

IV. razina prednosti

3256	Tržić-L 34152	17,2	-	17,2
3412o	D 1-Veljun-L 34122	1,8	-	1,8
34122	Veljun (L 3412o)-L 34139	-	1,5	1,5
34154	Grgić Križ-Skukani	2,5	-	2,5
34169	Donji Kremen(Ž3258)-Gornji Kremen	1,1	-	1,1
		22,6	1,5	24,1

V. razina prednosti

34111	Poloj-Primišlje	-	11,1	11,1
3412o	L 34122-Zagorje	0,9	1,0	1,9
34122	L 34139-Cvitović (Ž 3257)	6,7	4,6	11,3
34138	Poloj-Veljun	1,2	2,9	4,1
34139	Veljun-Šljivnjak-Dunjak	0,7	9,2	9,9
34154	Grgić Križ-Salopek Luke	2,9	-	2,9
		12,4	28,8	41,2

Općina Vojnić-Krnjak

III. razina prednosti

broj ceste	d i o n i c a	dužina		
3224	Johovo-Dunjak-D. Brusovača	12,1	-	12,1
3225	Vojnić-Radonja	7,4	-	7,4
		19,5	-	19,5

IV. razina prednosti

34117	Ponorac-L 34118	1,5	0,7	2,2
34118	Vel. Crkvina-Zagorje	6,5	-	6,5
34123	Budačka Rijeka-Trupinjak	6,7	-	6,7
34144	Prisjeka-Kusaja	3,9	-	3,9
34145	Brusovača-Gejkovac	8,7	-	8,7
		27,3	0,7	28,0

V. razina prednosti

3225	Radonja-Petrova Gora	5,6	-	5,6
34120	Zagorje-Vođević	2,0	0,5	2,5
34121	Brebornica-Vođević Brdo	1,1	4,9	6,0
		8,7	5,4	14,1

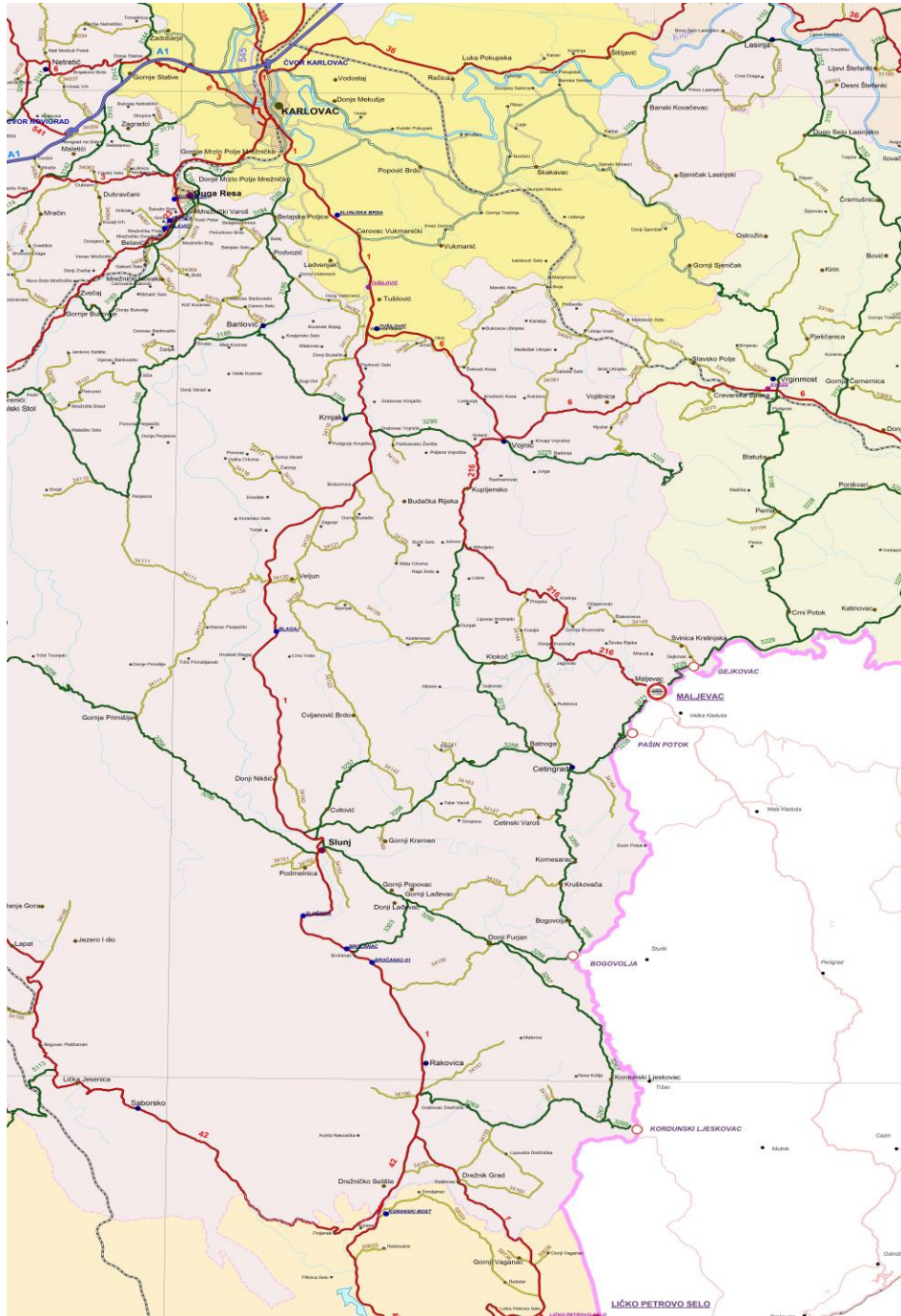
Σ ukupno = 324 km

Napomena:

Na navedenim cestama koristiti isključivo sol za posipavanje:

ŽC 3256 od L 34151-Slunj (D 1)	0,5 km
ŽC 3258 od D1 Slunj-Cetingrad	2,0 km
LC 34151 vojni poligon-Slunj (Ž 3256)	1,9 km
LC 34152 L 34151-Podmelnice-D 1	1,8 km
ŽC 3266 Slunj(D1)- groblje	0,7 km

4. MJESTO STALNE PRIPRAVNOSTI SEKTOR SLUNJ



Mjesto stalne pripravnosti: **SLUNJ**

	DRŽAVNE CESTE
	ŽUPANIJSKE CESTE
	LOKALNE CESTE
	AUTO CESTE

II, III, IV i V razine prednosti

7. RASPORED MEHANIZACIJE, OPREME, MATERIJALA ZA POSIPAVANJE TE RADNE SNAGE POTREBNE ZA IZVOĐENJE RADOVA ZIMSKE SLUŽBE

7.1 Mehanizacija i oprema

I. stupanj pripravnosti

Stalno mjesto pripravnosti	Sektor	Kamion do 12 t	unimog	greder	utovarivač	traktor	posipač	Snježni plug
Sektor Duga Resa	Barilović-Krnjak-Vojnić							
	Bosiljevo-Gen.Stol							
	Duga Resa-Netretić	1			1		1	
Sektor Ogulin	Ogulin	1			1		1	
	Tounj-Josipdol							
Sektor Ozalj	Ozalj - Draganić	1			1		1	
	Ribnik-Žakanje							
	Žumberak - Lasinja							
Sektor Slunj	Cetingrad							
	Rakovica							
	Slunj-Vojnić-Krnjak	1			1		1	
UKUPNO :		4			4		4	

II. stupanj pripravnosti

Stalno mjesto pripravnosti	Sektor	Kamion do 12 t	Kamion preko 12 t	unimog	greder	utovarivač	traktor	posipač	Snježni plug
Sektor Duga Resa	Barilović-Krnjak-Vojnić	1						1	1
	Bosiljevo-Gen.Stol	1						1	1
	Duga Resa-Netretić	1		1		1		2	2
Sektor Ogulin	Ogulin	1		1		1		2	2
	Tounj-Josipdol								
Sektor Ozalj	Ozalj - Draganić	1		1		1		2	2
	Ribnik-Žakanje								
	Žumberak - Lasinja	1						1	1
Sektor Slunj	Cetingrad	1						1	1
	Rakovica								
	Slunj-Vojnić-Krnjak	1		1		1		2	2
UKUPNO :		8		4		4		12	12

III. stupanj pripravnosti

Stalno mjesto pripravnosti	Sektor	Kamion do 12 t	Kamion preko 12 t	unimog	greder	utovarivač	traktor	posipač	Snježni plug
Sektor Duga Resa	Barilović-Krnjak-Vojnić	1		1			1	2	3
	Bosiljevo-Gen.Stol	1						1	1
	Duga Resa-Netretić	1	1	1	1	1	1	3	4
Sektor Ogulin	Ogulin	1	1	1		1		3	3
	Tounj-Josipdol			1			1	1	2
Sektor Ozalj	Ozalj - Draganić	1	1	2		1	1	4	5
	Ribnik-Žakanje	1						1	1
	Žumberak - Lasinja			1			1	1	2
Sektor Slunj	Cetingrad			1			1	1	2
	Rakovica			1			1	1	2
	Slunj-Vojnić-Krnjak	2	1	1	1	1	1	4	5
UKUPNO :		8	4	10	2	4	8	22	30

7.2. Radna snaga

Za vrijeme trajanja zimske službe u svakom stalnom mjestu pripravnosti bit će 1 dežurni radnik. Troškovi dežurnog obuhvaćeni kroz ugovorene jedinične cijene Ugovora.

Za vrijeme trajanja zimske službe u centralnom dežurstvu u sjedištu poduzeća Mežnar-gradevinske usluge, u Karlovcu, Mala Švarča 210, bit će jedan djelatnik, a troškovi dežurstva obuhvaćeni su kroz ugovorene jedinične cijene.

U I. i II. stupnju pripravnosti uz kamion (unimog) nema cestara.

U III. stupnju pripravnosti uz svaki kamion sa vučnim posipačem, uz vozača treba biti po 1 cestar.

Potreban broj ljudi	Stalno mjesto pripravnosti					
	Duga Resa		Ogulin	Ozalj	Slunj	
I. stupanj pripravnosti						
dežurni radnik	1		1	1	1	
cestar	0		0	0	0	
II. stupanj pripravnosti						
dežurni radnik	1		1	1	1	
cestar	3		3	3	3	
III stupanj pripravnosti						
dežurni radnik	1		1	1	1	
cestar	6		6	5	5	

Kamionima i traktorima koji će djelovati u dislociranim mjestima treba osigurati i cestare

7.3. Materijal za posipavanje

Količinu materijala za posipavanje (sol i posipalo) izračunali smo na osnovu prosječnih utrošaka u tijeku protekle četiri godine.

Normativi

Vrsta ceste	Sol (t/km)	Posipalo (m ³ /km)
županijska	2,20	4,50
lokalna	0,79	4,50

Stalno mjesto pripravnosti	Sol (t)	Posipalo (m³)
Sektor Duga Resa	700	1200
Sektor Ogulin	650	1200
Sektor Ozalj	650	1200
Sektor Slunj	650	1200
SVEUKUPNO:	2650	4800

8. RASPORED DEŽURSTAVA, OBVEZNE PRISUTNOSTI, STUPNJEVI PRIPRAVNOSTI TE RASPORED RADNIH SKUPINA

8.1. Raspored dežurstava, obvezne prisutnosti i raspored radnih skupina

Raspored dežurstava, obvezne prisutnosti te raspored radnih skupina prema ovom Izvedbenom planu zimske službe, određuju Izvoditelj radova „Zajednica ponuditelja“ samostalno uz poštivanje propisa iz područja radnih odnosa, ali uz obvezu da osigura stalno dežurstvo za vrijeme trajanja zimske službe u dogovoru sa ŽUC-om po svim mjestima stalne pripravnosti kao i da rasporedom dežurstava i obvezne prisutnosti osigura izvršenje radova zimske službe na način i u rokovima definiranim ovim Izvedbenim programom zimske službe.

8.2. Stupnjevi pripravnosti i redosljed obavljanja radova

Obzirom da obveze Izvoditelja radova „Zajednica ponuditelja“ zimske službe ovise o meteorološkim uvjetima, radi lakšeg i preciznijeg definiranja obveza Izvoditelja radova, u razdoblju zimske službe razlikujemo 4 stupnja pripravnosti.

I. stupanj zimske službe uvodi se s početkom rada zimske službe.

Uvodi se dežurstvo (po potrebi) u stalnim mjestima pripravnosti, uspostavlja se stalna veza, a izvođač radova „Zajednica ponuditelja“ osigurava odgovarajući broj ljudi, materijal i mehanizaciju radi intervencija u slučaju potrebe. U stalnim mjestima pripravnosti treba imati jedno vozilo kamion do 12 t radi mjestimičnog posipavanja kolnika.

II. stupanj zimske službe uvodi se kad temperatura zraka oscilira oko 0°C uz prognoziranu mogućnost oborina, te pojave poledice a sve prema zaprimljenim dnevnim vremenskim prognozama tekućeg dana u 08,00 te u 14,00 sati. U drugom stupnju angažirana je dodatna mehanizacija radi posipavanja cesta koje temeljem stanja na terenu predlažu odgovorne osobe Izvoditelja radova „Zajednica ponuditelja“-voditelji smjene, uz suglasnost Naručitelja - Ravnatelja Županijske uprave za ceste.

III. stupanj zimske službe uvodi se kad se očekuje padanje snijega, koje će zahtijevati radove na uklanjanju snijega sa kolnika i posipavanju kolnika. U ovom stupnju pripravnosti aktivira se sva planirana mehanizacija prema tablici sa rasporedom vozila.

IV. stupanj zimske službe - to su situacije tzv. intenzivnih padalina definirane čl. 39

Pravilnika o održavanju cesta.

Ovim Planom nije predviđena dodatna mehanizacija.

Vremensko razgraničenje stupnjeva pripravnosti treba shvatiti uvjetno jer oni stvarno nisu kalendarski određeni, već ih određuju vremenske prilike, a u skladu sa nastalim ili prognoziranim vremenskim uvjetima vrši se prijelaz iz jednog u drugi stupanj pripravnosti. Odluku o uvođenju pojedinog stupnja pripravnosti donosi odgovorna osoba Izvoditelja radova „Zajednica ponuditelja“-voditelji smjene uz suglasnost Ravnatelja Županijske uprave za ceste.

U slučaju naglih promjena vremenskih prilika na terenu, odgovorne osobe izvoditelja radova „Zajednice ponuditelja“ -Voditelji smjene, mogu i sami po svojoj odluci povećati stupanj ZS, uz suglasnost Naručitelja-Ravnatelja Županijske uprave za ceste.

U slučaju dužeg perioda povoljnog vremena (bez padalina i viših temperatura) nadzorna služba naručitelja može narediti da u stacionarima dežura samo dežurni kod telefona.

Obzirom na iskustva iz dosadašnjih zima za procjenu troškova zimske službe planiramo slijedeće trajanje pojedinog stupnja pripravnosti u zimskoj službi

I. stupanj	40 dana
II. stupanj	50 dana
III. stupanj	30 dana

UKUPNO: 120 dana

8.3. Obveze izvoditelja radova u I stupnju pripravnosti:

- 1. Osigurati 24-satno dežurstvo jednog djelatnika u stalnom mjestu dežurstva (centralno dežurstvo) u prostorijama tvrtke Mežnar- građevinske usluge u Karlovcu, Mala Švarča 210, prema točki 4. ovog izvedbenog plana**
2. Osigurati stalno dežurstvo 1 djelatnika 8 sati dnevno u mjestima pripravnosti.
3. Osigurati obvezatno dežurstvo 1 vozila s ralicom i posipačem i 1 vozača i u svakom stalnom mjestu pripravnosti koji će imati zadaću obaviti radove zimske službe u okviru sektora, koji su udaljeni od stalnih mjesta pripravnosti u stacionarima tvrtke
4. Osigurati pripravnost potrebnog broja djelatnika za slučaj uvođenja višeg stupnja pripravnosti zimske službe
5. Po pozivu Naručitelja i/ili MUP-a osigurati izlazak na mjesto potrebite intervencije i to najkasnije u roku od 2 sata od primitka poziva.
6. Na mjestu potrebite intervencije poduzeti potrebite radnje za osiguranje odvijanja nesmetanog prometa izvršenjem potrebitih radova ili u slučaju nemogućnosti poduzimanja potrebitih radova izvršiti postavljanje adekvatne prometne signalizacije

8.4. Obveze izvoditelja radova u II, III, i IV stupnju pripravnosti:

1. Osigurati 24 satno dežurstvo jednog djelatnika u mjestima pripravnosti i u mjestu centralnog dežurstva.
2. Vrše se preventivni radovi na sprečavanju poledice kada je prognozirana mogućnost te pojave što je vidljivo iz dnevnih vremenskih prognoza u 08,00 te u 14,00 sati.
3. osigurati prohodnost županijskih cesta s PGDP > 4000 (prema popisu iz toč.7) u vremenu od 05,00 do 22,00 sata u uvjetima prosječnog intenziteta snježenja, a u uvjetima iznadprosječnog intenziteta snježenja dozvoljena je mogućnost zastoja prometa do 2 sata u vremenskom periodu od 05,00 - 22,00 sata
4. osigurati prohodnost ostalih županijskih cesta u vremenu od 05,00 do 20,00 sata, a u uvjetima iznadprosječnog intenziteta snježenja dozvoljena je mogućnost zastoja prometa do 2 sata u vremenskom periodu od 05,00 - 20,00 sata
5. osigurati prohodnost lokalnih cesta u vremenu od 07,00 do 20,00 sata s mogućim kraćim zastojima, a u uvjetima iznadprosječnog intenziteta snježenja dozvoljena je mogućnost zastoja prometa do 1 (jednog) dana

Izvoditelj radova „Zajednica ponuditelja“ zimske službe dužan je u vremenskom intervalu definiranim ovim Izvedbenim planom zimske službe osigurati prohodnost cesta na način da se poštuju razine prednosti kako slijedi:

- II. razina prednosti - županijskih cesta s PGDP > 4000
- III. razina prednosti - ostale županijske ceste te važnije lokalne ceste
- IV. razina prednosti - ostale lokalne ceste
- V. razina prednosti ostale javne ceste i površine, parkirališta i biciklističke staze

Popisu županijskih i lokalnih cesta na području Karlovačke županije razvrstanih po razinama prednosti te po mjestima pripravnosti čini prilog ovom Izvedbenom planu zimske službe.

Smatra se da je prohodnost cesta I. i II. razine prednosti osigurana ako visina snijega na kolniku ne prelazi 10 cm i ukoliko je promet moguć s vozilima koja imaju zimsku opremu. Na drugim cestama koje nisu u I. i II. razini prednost, smatra se da je osigurana prohodnost cesta ako visina snijega na kolniku ne prelazi 15 cm i ukoliko je promet moguć s vozilima koja imaju zimsku opremu.

Izvoditelj radova „Zajednica ponuditelja“ nije dužan osigurati prohodnost u vremenskom intervalu definiranom ovim Izvedbenim planom zimske službe u uvjetima vrlo intenzivnog padanja snijega uz olujni vjetar i pojavu velikih snježnih zapuha ili snježnih lavina te iznenadno nastalu poledicu na većem području zbog ledene kiše i sl. nepogoda, koju nije moguće otkloniti raspoloživim sredstvima.

9. MJESTA I NAČIN ISKLJUČIVANJA POJEDINIHR VRSTA VOZILA U ZIMSKIM UVJETIMA

Ukoliko bude potrebno radi neometanog izvršenja obveza zimske službe, Izvoditelj radova „Zajednica ponuditelja“ ima pravo zatvoriti pojedine dionice županijskih i lokalnih cesta, a o tome je bez odgode dužan obavijesti Ministarstvo unutarnjih poslova i Naručitelja.

Točno vrijeme zatvaranja pojedine dionice županijskih i lokalnih cesta kao i njeno ponovno otvaranje upisuje se u dnevnik zimske službe s točnom naznakom naziva dionice te točnom naznakom vremena zatvaranja odnosno otvaranja.

10. NAČIN PRIKUPLJANJA PODATAKA I SHEMA OBAVJEŠTAVANJA O STANJU I PROHODNOSTI CESTA

Obavješćavanje javnosti o prohodnosti cesta u vrijeme zimske službe, ograničenjima i zabranama prometa, te obavješćavanje o izvanrednim uvjetima i posebnim mjerama za promet na javnim cestama provodi Hrvatski auto-klub putem Informativnog centra u Zagrebu.

Dežurni djelatnici u mjestima pripravnosti i centralnom dežurstvu tvrtke Mežnar-građevinske usluge, Mala Švarča 210, u Karlovcu, svakodnevno će primiti obavijesti o stanju cesta od dežurnih u stalnim mjestima pripravnosti i ta izvješća prenositi u Informativni centar HAK-a i ŽUC-u, a prvenstveno će javljati o stanju županijskih i važnijih lokalnih cesta.

Preciznije stanje županijskih i lokalnih cesta javljat će se svakodnevno Županijskom informativnom centru u Karlovcu.

11. NADZOR I KONTROLA PROVOĐENJA ZIMSKE SLUŽBE

Nadzor nad radom Izvoditelja radova u zimskoj službi na županijskim i lokalnim cestama provodit će djelatnici Županijske uprave za ceste Karlovac :

Stjepan Turković, bacc.oec. mobitel: 099/345-4258

Tihomir Katić, struč.spec.ing.aedif. mobitel: 098/247-876

Dario Meštrović, ing.građ. mobitel: 099/ 228-0001

Emilija Zaborski, dipl.ing. mobitel: 099/ 345-4206

Telefoni Županijske uprave za cestu su : 047/645-159

047/646-131

Dužnost voditelja, odnosno poslovođa u stalnim mjestima pripravnosti je voditi službeni «dnevnik zimske službe».

Dnevnik zimske službe je osnovni dokument o kretanju vozila i registraciji svih događanja, obavijesti, naloga, izvršenih radova, vremenskih prilika i drugih važnih sadržaja za rad službe, pa ga treba pomno i ažurno voditi.

U dnevnik treba kronološkim redom upisivati sva događanja kako oni nastaju, a posebno je potrebno je registrirati:

- vremenske prognoze, kao i mjerenja temperature zraka svaka 2 sata
- izvršavanja redosljeda prioriteta radova na cestama, upisivati vrijeme izlaska kao i povratka vozila i ljudstva, kada je započeto i završeno posipavanje, ralenje i slično
- utrošak soli i posipala za izvršene radove toga dana

- tekst izvješća o stanju na cestama, izvanrednim događajima, nesrećama i okolnostima kako su nastali
- zatvaranje cesta, privremenu regulaciju obzirom na stanje kolnika i režim prometa, upisati svako postavljanje signalizacije i nastalu promjenu sa lokacijom i izvršiteljima
- štetu na cesti ili objektima koje nastanu po učesnicima u prometu, potrebno je prikupljati podatke o počiniteljima (uz pomoć policije) radi ostvarivanja odštetnih zahtjeva
- na svakom listu dnevnika zimske službe izraditi rekapitulaciju izvršenih radova i utrošenog materijala
- po završetku svakog dana dnevnika zimske službe pohranjuje se u arhivu izvođača radova „Zajednica ponuditelja“, a kopija lista u ŽUC-u

Ovlaštena osoba Naručitelja radova Županijske uprave za ceste Karlovac dužna je ovjeriti dnevnik zimske službe u roku 8 dana od dana predaje dnevnika, a u protivnom se smatra da su radovi zimske službe izvršeni sukladno ugovorom preuzetim obvezama odnosno potpuno, pravovremeno i kvalitetno.

12. PROCJENA TROŠKOVA ZIMSKE SLUŽBE od 15.11.2020. g do 15.04.2021.g.

Procjena za - 2020/2021	
VRIJEDNOST RADOVA:	6.394.180,00
VRIJEDNOST SOLI:	1.253.812,50
PDV 25 %:	1.911.907,50
SVEUKUPNO:	9.559.537,50

13. SUSTAV VEZA

Osnovni način uspostavljanja veza u zimskoj službi na području Karlovačke županije bit će telefoni i mobiteli, čije smo brojeve naveli u poglavljima 4 i 4.1. (raspored mjesta stalne pripravnosti zimske službe) i 11. Nadzor i kontrola provođenja zimske službe.

Ravnatelj:
Stjepan Turković